








INVENTARIO DE PALOMARES EN LA TIERRA DE CAMPOS PALENTINA

Localidad	Mi inventario 1995 - 99							Inventario Araduey-Campos 2009							
	😊	😐	☹️	👉	☠️	Total	😊	😐	☹️	👉	☠️	🌊	Total	✌️	
Abastas	7	2	1	0	0	10	7	0	1	2	0	0	10	3	
Abia de las Torres	4	4	1	1	1	11	5	4	0	2	1	3	15		
Amayuelas de Abajo	0	1	2	0	0	3	2	0	0	1	1	0	4	2	
Amayuelas de Arriba	0	2	0	0	3	5	1	0	0	1	3	0	5	1	
Ampudia	2	2	1	1	3	9	2	1	0	3	4	0	10	1	
Amusco	7	1	0	0	0	8	9	1	0	0	0	0	10	3	
Añoza	2	2	0	0	0	4	3	1	1	0	0	0	5	2	
Arconada	4	4	3	1	0	12	2	2	1	5	3	0	13	1	
Autilla del Pino (2 pobla.)	4	3	0	0	0	7	6	1	1	0	0	0	8		
Autillo de Campos	1	2	0	1	0	4	1	3	0	0	0	0	4	2	
Baquerín de Campos	0	5	4	2	1	12	0	3	1	4	4	0	12		
Becerril de Campos	2	0	0	1	0	3	1	1	0	0	0	1	3		
Belmonte de Campos	2	0	1	0	3	6	1	1	0	0	2	2	6		
Boada de Campos	0	0	1	0	1	2	0	0	0	1	1	0	2		
Boadilla de Rioseco	2	1	0	0	1	4	1	0	1	1	2	0	5		
Boadilla del Camino	5	8	1	5	0	19	9	2	2	0	4	3	20	4	
<i>Calzadilla de la Cue (2 o 3 p)</i>	*	4	5	0	1	1	11	5	4	0	1	2	0	12	2
Capillas	4	3	0	4	3	14	2	2	1	5	2	3	15	2	
Cardeñosa de Volpejera	2	2	0	1	0	5	2	2	0	1	0	0	5	1	
Castil de Vela	0	0	1	1	1	3	0	1	0	1	1	0	3	1	
Castromocho	4	7	3	3	2	19	4	4	0	2	1	9	20	3	
<i>Cervatos de la Cue (1 o 0 p)</i>	*	1	0	0	0	0	1	x	x	x	x	x	x		
Cisneros	3	2	0	0	0	5	2	0	1	1	0	1	5	1	
Espinosa de Villagonzalo	1	2	3	1	0	7	3	2	1	1	1	0	8	2	
Frechilla	2	8	1	0	3	14	10	0	0	1	1	2	14	8	
Frómista	13	3	1	0	1	18	11	3	1	1	1	3	20	2	

<i>Fuentes de Nava</i>	**	?	?	?	?	?			2	0	0	0	0		2	
Fuentes de Valdepero		3	3	0	1	4	11		2	3	0	0	3	3	11	
Grijota		6	0	2	0	0	8		4	1	0	1	1	2	9	
Guaza de Campos		2	9	3	2	2	18		7	0	2	5	3	1	18	2
Husillos		1	1	0	0	0	2		1	0	1	0	0	0	2	1
Itero de la Vega		0	1	0	0	0	1		1	0	0	0	0	0	1	1
Lantadilla		1	0	0	3	0	4		1	0	0	1	2	0	4	
Lomas		2	2	1	0	0	5		5	1	0	0	0	0	6	2
Manquillos		2	0	0	0	0	2		2	0	0	0	0	0	2	1
Marcilla de Campos		4	2	1	1	0	8		5	1	0	0	3	0	9	5
Mazariegos		2	4	2	3	0	11		2	2	1	6	0	1	12	
Mazuecos de Valdeginat		4	5	1	1	0	11		6	0	1	2	1	2	12	4
Meneses de Campos		5	11	3	0	0	19		8	4	3	1	3	1	20	4
Monzón de Campos		1	0	0	1	0	2		1	0	0	0	1	0	2	
Moratinos (2 pobla.)		1	3	1	0	0	5		2	1	0	2	0	1	6	
Osorno		6	1	2	1	0	10		3	2	0	2	0	3	10	1
Paredes de Nava		2	3	0	0	0	5		5	0	1	2	1	1	10	1
Pedraza de Campos		4	6	2	1	0	13		5	2	1	3	1	1	13	4
Perales (2 pobla.)		2	3	0	0	1	6		2	0	2	0	0	2	6	
Piña de Campos		1	0	1	0	2	4		0	0	0	1	2	1	4	
Población de Arroyo (2 pob.)		0	1	0	0	1	2		1	0	0	0	1	0	2	1
Población de Campos		11	3	0	0	2	16		11	1	1	1	1	2	17	2
Pozo de Urama		4	3	0	0	0	7		5	0	1	1	1	0	8	1
Pozuelo del Rey		0	2	1	1	0	4		0	0	1	3	0	0	4	
Requena de Campos		0	1	1	0	0	2		1	1	0	0	0	0	2	1
Revenga de Campos		2	1	0	2	1	6		3	0	0	0	3	0	6	1
Revilla de Campos		0	5	1	0	0	6		0	2	2	1	2	0	7	
Ribas de Campos		2	0	1	0	0	3		1	0	0	2	0	0	3	
Riberos de la Cueva		2	1	1	0	0	4		1	1	0	2	0	0	4	
San Cebrián de Campos		1	2	0	0	0	3		1	1	0	1	0	0	3	
San Mamés de Campos		0	1	0	1	0	2		0	0	0	1	1	1	3	
San Román de la Cuba		0	2	2	2	1	7		0	0	0	3	3	2	8	
Santa Cecilia del Alcor		0	0	0	0	1	1		0	0	0	0	2	0	2	

- * En Calzadilla de la Cueva no se incluye Cervatos en el primer inventario y sí en el segundo
- ** No se catalogó en el primer inventario
- *** En el primer inventario en Villada estaban Villegas y Villemar que en el segundo van independientes

En el primer inventario figuran 83 localidades que suponen 94 pueblos y en el segundo 84 localidades que suponen 95 pueblos

Estado:		Buenos
		Regulares
		Malos
		Ruinas
		Restos
		Desaparecidos respecto al primer inventario
		Rehabilitados del primer al segundo inventario